
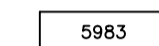




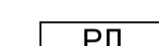





ЛЕГЕНДА:

-  КАТАСТАРСКО СТАЊЕ
-  БРОЈ КАТ. ПАРЦЕЛЕ
-  ВИСИНСКЕ КОТЕ
-  ГРАНИЦА ПЛАНА - ГРАНИЦА ГРАЂЕВИНСКОГ ПОДРУЧЈА
-  САОБРАЋАЈНЕ ПОВРШИНЕ
-  ПЛАНИРАНА СПРАТНОСТ
-  РЕГУЛАЦИОНА ЛИНИЈА
-  ГРАЂЕВИНСКА ЛИНИЈА
-  ПРОСТОР ЗА ИЗГРАДЊУ ГЛАВНОГ ОДВОДНОГ КАНАЛА БРУСКОГ КАНАЛИЗАЦИОНОГ СИСТЕМА
-  ОРИЕНТАЦИОНИ УЛАЗ У КОМПЛЕКС ПОСТРОЈЕЊА ЗА ПРЕЧИШЋАВАЊЕ КОМУНАЛНИХ ОТПАДНИХ ВОДА

ТЕКСТ	Y	X
T1	7508145.09	4799767.65
T2	7508149.72	4799723.32
T3	7508187.68	4799718.33
T4	7508178.94	4799719.53
T5	7508180.21	4799729.23

ин До

Наручилац: **ЈП "ДИРЕКЦИЈА"**
за грађевинско земљиште, путеве, планирање и изградњу брус

Обрађивач: **"УРБАНИКА" д.о.о., Београд**

Синтезна тим:
Александар Ранковић, д.и.г.
Миша Јовић, д.и.е.
Небојша Вучковић, д.и.г.
Иван Вукадиновић, д.п.п.
Јелена Балабан, инж.арх.

одговорни урбаниста:
Клишманић Тања, д.и.а.

Јун 2013

ПЛАН ДЕТАЛНЕ РЕГУЛАЦИЈЕ ЗА ИЗГРАДЊУ ПОСТРОЈЕЊА ЗА ПРЕЧИШЋАВАЊЕ ОТПАДНИХ ВОДА НА ЛОКАЦИЈИ ЛЕПЕНАЦ У ОПШТИНИ БРУС

лист 0.4
1:1000

РЕГУЛАЦИОНИ НИВЕЛАЦИОНИ ПЛАН ЗА ГРАЂЕЊЕ ОБЈЕКТА у саобраћајних површина са аналитичко геодетским